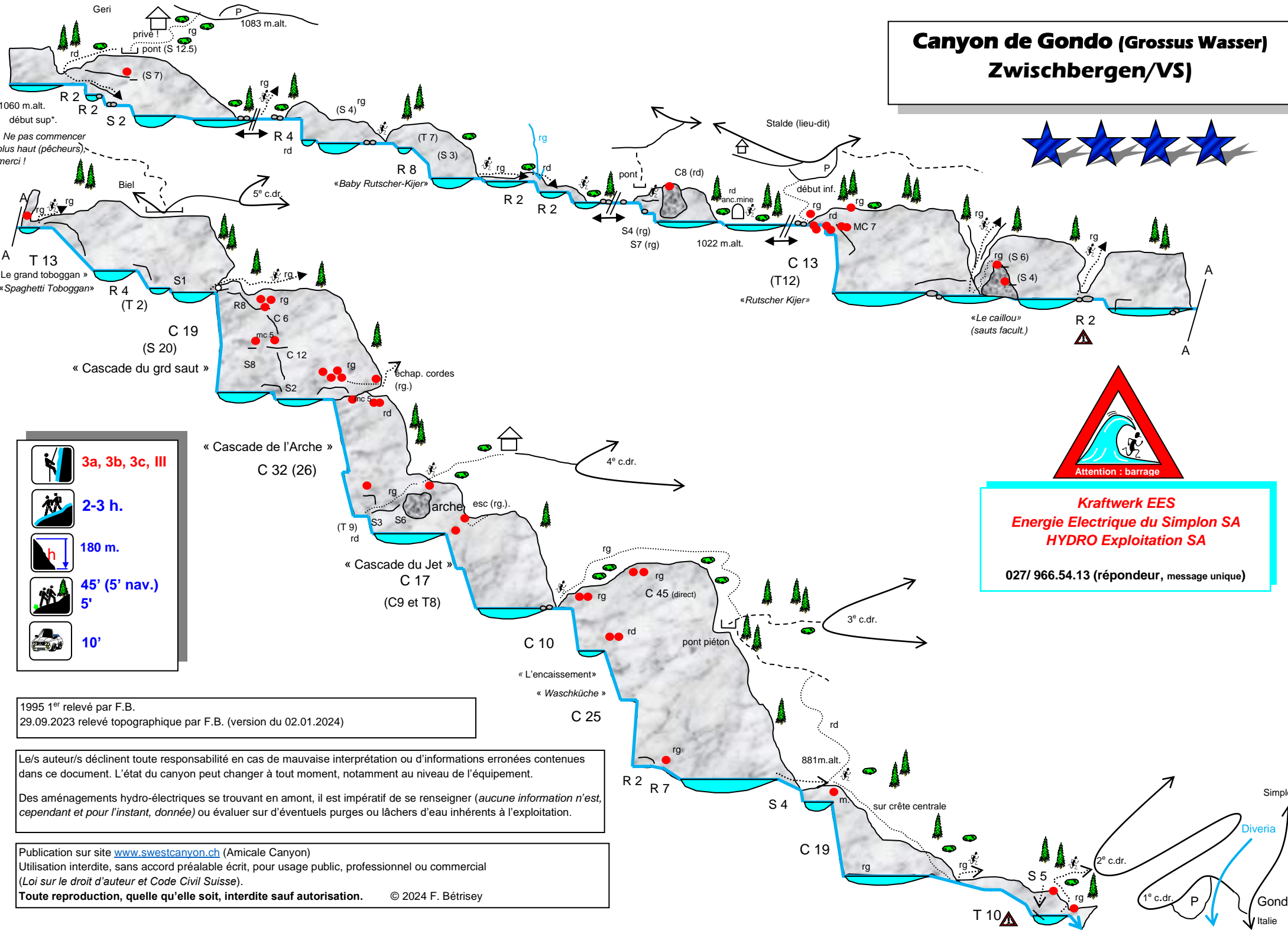







Canyon de Gondo (Grossus Wasser) Zwischbergen/VS



* Ne pas commencer plus haut (pêcheurs), merci !

-  **3a, 3b, 3c, III**
-  **2-3 h.**
-  **180 m.**
-  **45' (5' nav.)**
-  **10'**

1995 1^{er} relevé par F.B.
29.09.2023 relevé topographique par F.B. (version du 02.01.2024)

Le/s auteur/s déclinent toute responsabilité en cas de mauvaise interprétation ou d'informations erronées contenues dans ce document. L'état du canyon peut changer à tout moment, notamment au niveau de l'équipement.
Des aménagements hydro-électriques se trouvant en amont, il est impératif de se renseigner (*aucune information n'est, cependant et pour l'instant, donnée*) ou évaluer sur d'éventuels purges ou lâchers d'eau inhérents à l'exploitation.

Publication sur site www.swestcanyon.ch (Amicale Canyon)
Utilisation interdite, sans accord préalable écrit, pour usage public, professionnel ou commercial (*Loi sur le droit d'auteur et Code Civil Suisse*).
Toute reproduction, quelle qu'elle soit, interdite sauf autorisation. © 2024 F. Bétrisey

Kraftwerk EES
Energie Electric du Simplon SA
HYDRO Exploitation SA
027/ 966.54.13 (répondeur, message unique)

